

# La Grande Roulière

LA MONNERIE >

DUREE : 1 h 30


BALISAGE : BLEU


ALTITUDE : 536 / 664 m

DISTANCE : 5 km

Accès au départ : venant de Thiers, sur la RN 89, au niveau du feu tricolore au lieu dit "la Grande Roulière", tourner à droite et stationner sur le petit parking .

**D** De ce parking, prendre à droite, franchir le pont sur la Durolle, monter par la route à gauche et, après la maison du garde-barrière, prendre le chemin qui monte immédiatement à gauche. (contraste entre l'ambiance forestière, les ateliers et les usines; vue

 Points de vue

 Rouet de Bouлары

Hameau de Luc

sur la Monnerie, St Remy, Palladuc)

**1** Traverser le hameau de Luc (à Luc, vue sur le Montoncel, le Puy Snidre) puis, à la patte d'oie, prendre à droite.

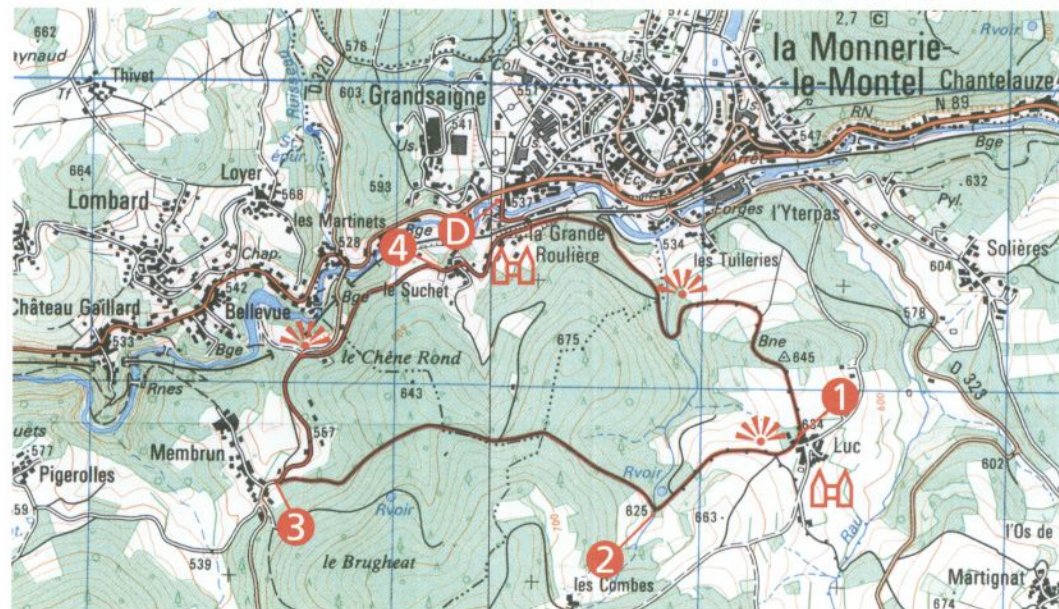
**2** Après le château d'eau, à un carrefour, prendre le chemin qui continue tout droit. En haut de la côte, à un autre carrefour, garder le chemin de gauche. Laisser un chemin qui descend à droite.

**3** A la route, prendre à droite, puis au carrefour suivant de nouveau à droite (vue sur la Durolle et à proximité de la Vallée des Rouets à gauche, vue plongeante sur le moulin du Chêne rond, la faille sur laquelle la ville de Thiers est installée)

**4** Traverser le Suchet pour rejoindre le départ.



Rouet de Bouлары



0 300 600 m